

Planauskunft



Tiefbaumeldung

Anfrage- Nr.: 20241118_0020_V01

Information über die Lage von Versorgungsleitungen/anlagen für Straßen- und Tiefarbeiten

In Hamm: Auf der Horst 18
Grund der Baumaßnahme: Hochbau
Ausführende Firma: Stadt Hamm

Energie- und
Wasserversorgung
Hamm GmbH
Südring 1
59065 Hamm

Betriebsstandort:
Langewanneweg 89-93
59063 Hamm

Hiermit überreichen wir Ihnen beiliegende Lagepläne über folgende Sparten:

Tel.:
02381 274 2150

- Gas Wasser
- Strom
- Fernwärme
- Glasfaser

E-Mail:
maps.portal@ewv-hamm-netz.de

Inhalt

Netzleitstellen

- Anhänge: 3
- Gültigkeit: 2 Wochen

Gas / Wasser / Fernwärme
02381 274 6666

Die Pläne sind auf der Baustelle ständig bereitzuhalten!

Die Lagepläne sind auf dem Stand des unten angegebenen Datums.
Neubauplanungen sind, wenn möglich, berücksichtigt!

Strom
02381 274 2555

Achtung! Vor Baubeginn ist dringend ein Ortstermin erforderlich. (Siehe „ORTSTERMIN“ auf Seite 2.)

Da die Originalpläne einem ständigen Änderungsdienst unterworfen sind, haben diese Lagepläne nur eine begrenzte Gültigkeitsdauer und dienen der auszuführenden Baumaßnahme nur, wenn innerhalb von **2 Wochen** mit den Arbeiten begonnen wird.

Die Lage der Versorgungsleitungen mit ihren technischen Einrichtungen, den zugehörigen Mess- und Steuerleitungen und der Schutzrohre, sind in der Zeichnung nicht genau darzustellen. Straßenleuchten und Hausanschlüsse sind nicht alle vermessen und darum in der Zeichnung nicht vollzählig enthalten.

Maßangaben sind ohne Gewähr. Die örtliche Lage ist durch sorgfältige Herstellung von Quergräben in Handschachtung, evtl. unter fachlicher Beratung unseres Rohrnetzmeisters bzw. Baubeauftragten, zu ermitteln.

Die Erkundigung über die Lage von Versorgungsleitungen entbindet den Bauausführenden nicht, die Richtigkeit unserer Angaben in der Örtlichkeit zu prüfen, da durch zwischenzeitliche Tiefbauarbeiten sich ohne unser Wissen Leitungslagen verändert haben können.

Das Merkblatt für Bauarbeiten im Bereich von Versorgungsleitungen und –anlagen ist Ihnen bekannt!

Wichtige Anweisungen:

Die freigelegten Versorgungsleitungen sind, unter fachlicher Anleitung unserer Betriebsmeister Strom, Gas, Wasser, Fernwärme bzw. Baubeauftragten Langewanneweg 89-93, sorgfältigst gegen jede Beschädigung zu schützen.

Ergeben sich bei der Tiefbauarbeiten Unstimmigkeiten oder Abweichungen, ist mit unseren

Betriebsmeistern Rücksprache zu nehmen.

Ortstermin rechtzeitig vor Baubeginn vereinbaren mit:

Betriebsmeister Strom Tel.: 02381/274-2541/2576

Straßenbeleuchtungsmeister Tel.: 02381/274-2542

Betriebsmeister Gas- u. Wasser Tel.: 02381/274-2631/2663

Betriebsmeister Fernwärme Tel.: 02381/274-2840

Betriebsmeister Glasfaser Tel.: 02381/274-2201

Nach Arbeitsbeendigung sind die Versorgungsleitungen ordnungsgemäß, d. h. in der alten Entfernung und Tiefe, ohne Durchhang in Sand einzubetten, mit Ziegelsteinen oder PVC-Platten abzudecken und zu verfüllen.

Strom, Erdgas, Trinkwasser, Fernwärme und Glasfaser.

Beschädigungen- auch geringfügige Kabelmantelschäden- oder Schäden am Rohraußenmantel- sind unverzüglich der Netzleitstelle- zu melden (siehe Seite 1).

Folgeschäden durch unsachgemäße Behandlung werden auch in einem späteren Zeitraum in Rechnung gestellt.



**Energie- und
Wasserversorgung
Hamm GmbH**
Südring 1
59065 Hamm

Betriebsstandort:
Langewanneweg 89-93
59063 Hamm

Tel.:
02381 274 2150













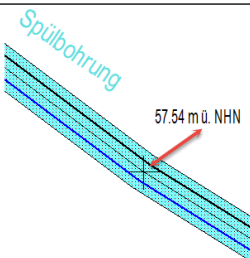
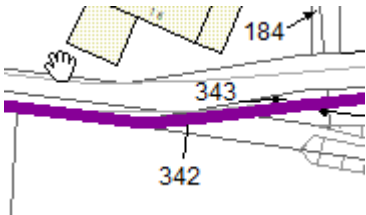
E-Mail:
maps.portal@ewv-hamm-netz.de

Netzleitstellen

Gas / Wasser / Fernwärme
02381 274 6666

Strom
02381 274 2555

Zeichenerklärung

	Leitung außer Betrieb a. B.
	HA-Hausanschlussleitung Strom
	1kV-Niederspannungsleitung
	BL-Straßenbeleuchtung
	MS-Mittelspannungsleitung
	FM-Fernmeldeleitung
	Leuchtenstandort
	VW-Trinkwasserleitung
	WA-Hydrant Wasser
	VG-Niederdruckleitung Gas
	GD-Hochdruckleitung Gas
	FM-Fernwärmeleitung
	Spülbohrung mit Höhenangabe in Meter über Normalhöhennull (m ü. NHN)
	<p>Trassenabschnitt Glasfaser</p> <p>Achtung:</p> <ul style="list-style-type: none"> - Alle Glasfaser-Trassen sind per GPS direkt erfasst worden. Daher kann eine korrekte Relation zur Liegenschaftskarte (ALKIS) nicht in allen Bereichen angenommen werden! (Aus der Karte abgegriffene Maße von Gebäuden zur Trasse können u. U. nicht der Realität entsprechen.) - Trassenabschnitte sind teilweise in Pressung oder Spülbohrverfahren verlegt, die Verlegetiefen können deutlich abweichen



**Energie- und
Wasserversorgung
Hamm GmbH**
Südring 1
59065 Hamm

Betriebsstandort:
Langewanneweg 89-93
59063 Hamm

Tel.:
02381 274 2150

E-Mail:
maps.portal@ewv-hamm-netz.de

Netzleitstellen

Gas / Wasser / Fernwärme
02381 274 6666

Strom
02381 274 2555